

PROVINCIA DE OURENSE

RUTAS TURÍSTICAS



La Diputación de Ourense,
a través del **Instituto Ourenés de Desenvolvemento Económico (Inorde)**
propone estas siete rutas para todo aquel visitante
que desee conocer nuestra provincia.

- *Ruta de la Ribeira Sacra*
- *Ruta por la ciudad de Ourense*
- *Ruta del Rey Alfonso X el Sabio: Allariz y Alto Arnoia*
- *Ruta por terra de Celanova-Serra do Xurés*
- *Ruta del Ribeiro: de Ribadavia a Carballiño*
- *Ruta por las Vías romanas. Valdeorras*
- *Ruta por la Vía de la Plata*
- *Ruta por el Oriente Ourenseano*

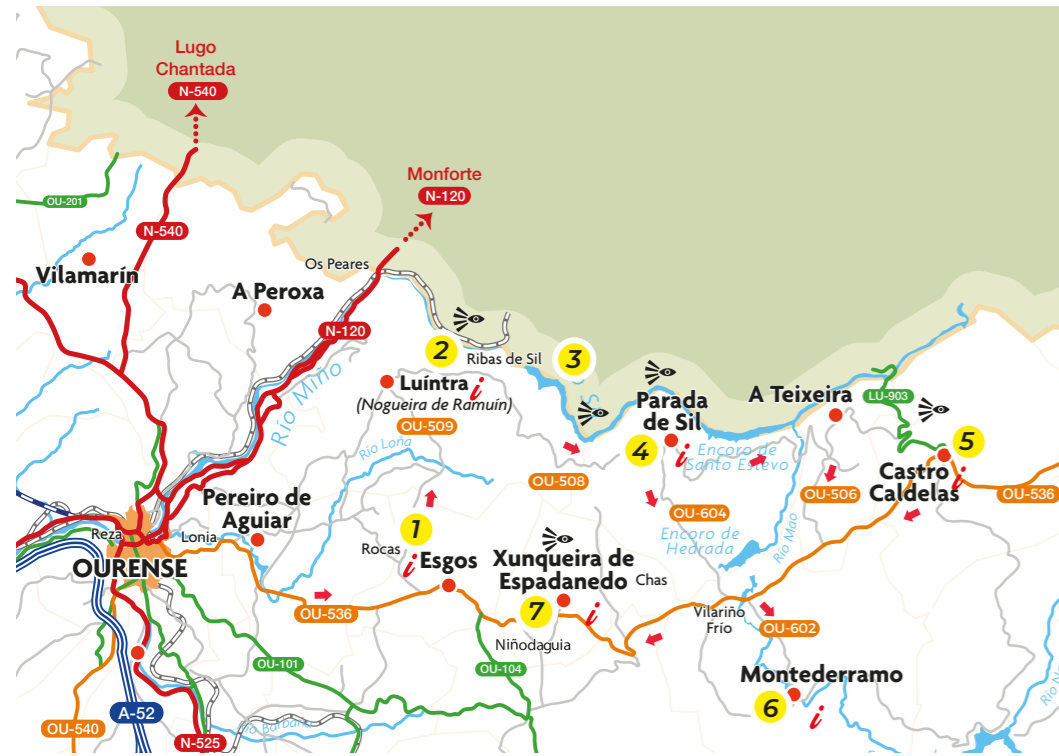
Rutas Ourense Genuina
© 2022
Depósito legal OU22-2022

Edita
Inorde
Coordinación Editorial
Eusyan Consultoría
Diseño Gráfico
Iván Malvido

Instituto Ourenés de Desenvolvemento Económico
Rúa do Progreso, 53, 32003 Ourense
Tel. 988 317 930
turismo@inorde.com

Las rutas marcan un recorrido, que nos permite visitar los más importantes valores turísticos de cada zona. Acompañadas de anécdotas que nos encontramos en nuestro recorrido, este libro está hecho para fijarse y disfrutar de pequeños detalles de la provincia de Ourense, que a lo mejor de otra manera pasarían inadvertidos. Te animamos a vivir de un modo más pausado el viaje para disfrutar a cada paso.


RUTA POR LA **RIBEIRA SACRA**



1. Monasterio de San Pedro de Rocas
2. Monasterio de Santo Estevo de Ribas de Sil
3. Cañón do Sil
4. Monasterio de Santa Cristina
5. Castillo de Castro Caldelas
6. Monasterio de Santa María de Montederramo
7. Monasterio de Xunqueira de Espadanedo



CAÑÓN DO SIL



SAN PEDRO DE ROCAS

Por la carretera OU-536, en Tarreirigo, encontramos el desvío hacia el cenobio de **San Pedro de Rocas (1)**, el santuario eremítico conservado más antiguo de Galicia. A su lado, el **Centro de interpretación de la Ribeira Sacra** donde se puede hacer un recorrido por el paisaje, historia, vida, oficios y tradiciones de la zona. Al lado del monasterio se encuentra el **Camino Real**, que nos lleva hasta Esgos. Una buena idea es recorrerlo, por lo menos, hasta la fuente de San Benito.

Continuamos el recorrido por la misma carretera hasta Luintra, donde podremos fotografiar la estatua del afilador, oficio ambulante representativo de este ayuntamiento de Nogueira de Ramuín.

Desde aquí, nos dirigimos hacia **Santo Estevo** por la OU-508. De camino recomendamos dos paradas. La primera es el columpio **«Bambán do Solpor»**, situado cerca de la **Necrópolis Megalítica de As Mámoas de Moura**. La segunda, el mirador de **Os Penedos do Castro**.

Llegamos a **Santo Estevo de Ribas de Sil (2)**, antiguo monasterio benedictino originario del siglo VI. Es el más grande de los monasterios de la Ribeira Sacra, y actualmente, Parador Nacional.

Continuamos hacia el pueblo de Loureiro, donde está el desvío al embarcadero. Aquí podemos tomar un catamarán que nos llevará de ruta por el río Sil. En la bajada, a mano derecha, una señal nos indica el mirador de **Pena do Pobre**, donde se encuentra **el mejor banco de la Ribeira Sacra**.

Por la misma carretera nos dirigimos a Parada do Sil, no sin antes visitar los **miradores de O Picotiño** (La Columna) y **Cabezoás**, una de las panorámicas más impresionantes de



MONASTERIO DE SANTA CRISTINA

los **Cañones del Sil (3)**.

Llegados a **Parada del Sil (1)**, un desvío a la izquierda nos lleva al **monasterio de Santa Cristina de Ribas do Sil (4)**, rodeado de castaños en el Souto de Merilán. Por el camino, podemos desviarnos al **mirador de As Xariñas de Castro** y al **mirador Pena da Cividade**, ubicado en un castro de la edad de Bronce.

De vuelta a Parada do Sil, podemos ver el monumento al barquillero, o coger un camino que nos lleva a los **balcones de Madrid**, los miradores sin duda más conocidos.



PARADOR DE SANTO ESTEVO



PASARELAS DEL RIO MAO

SABÍAS QUE

En San Pedro de Rocas, en el Camino Real, casi es posible intuir los agitados latidos del "lobishome". No es una leyenda, tiene nombre **Manuel Blanco Romasanta**

Viticultura heroica, así se conoce el cultivo del vino en la Ribeira Sacra. Y es que hay que ser verdaderos héroes para cultivar los viñedos en las fuertes pendientes del Cañón do Sil.

Consulta las bodegas visitables.

Opciones desde Parada de Sil...

La primera es coger la carretera que conduce a Vilariño Frío(OU-0604) para encontrarnos, a la altura de Teimende, la **Casa Museo del Chocolate**, (único en Galicia). Desde aquí llegamos a la OU-536 y continuamos hacia Castro Caldelas.

En Teimende, si nos dirigimos hacia **Neveiros de Monte Meda(5)**, podemos conocer el **Mirador de Chan de Madeiros**, también conocido como **mirador do Xuguíño**, y salir a la OU-536 en Xunqueira de Espadanedo.

Otra opción es ir en dirección A Teixeira por la OU-0605, para acercarnos a la espectacular **Ruta del río Mao**, donde podemos dar un paseo a sus orillas por unas pasarelas de madera que nos permiten disfrutar del paisaje. Completamos este paseo con la visita a la **necrópolis de San Vitor de Barxacova**, bien siguiendo esa misma ruta de senderismo o bien acercándonos en coche hasta sus proximidades.

Seguimos hacia A Teixeira, pasando por Cristosende y disfrutando de unas hermosas vistas sobre el Cañón del Sil. Desde allí, bajaremos por Lumeares y a mano derecha encontramos las **Fervenzas do Cachón (cascadas)**. La ruta es apta para toda la familia.

Por esta misma carretera nos encontraremos el **Monasterio de San Paio de Abeleda** que, a pesar de su estado de abandono, es una agradable visita. Si continuamos en dirección Monforte encontramos el **embarcadero de A Abeleda**, donde también podemos coger alguno de los catamaranes que hacen el recorrido por el río Sil.

**MONTEDERRAMO**

Desde aquí merece la pena perdernos por las riberas del río para contemplar los impresionantes bancales de viñedos de la D.O Ribeira Sacra en las laderas y acercarnos al espectacular **mirador de As Penas de Matacás** desde el pueblo de A Abeleda.

Castro Caldelas será la siguiente parada, en cuyo centro está ubicado su **Castillo (5)**. En su interior, hay un interesante **Museo Etnográfico**. Disfrutaremos caminando por el patrimonio natural y monumental del que ha sido recientemente reconocido como uno de los pueblos más bonitos de España y no podemos olvidarnos de probar su postre más típico: la bica.

De vuelta a **Ourense** por la OU-536, nos desviamos hacia **Montederramo**. Aquí podremos visitar el **Monasterio de Santa María (6)**, fundado en 1124 por Doña Teresa de Portugal y en cuyo documento fundacional se hace la primera mención a la "Rivoira Sacrata". Pasamos también por **Vilariño Frío**, pueblo que conserva un pequeño puente de origen romano. En **Xunqueira de Espadanedo**, se encuentra el **Monasterio cisterciense de Santa María (7)**, posiblemente el más desconocido y sorprendente de la Ribeira Sacra. En este centenario cenobio, podemos descubrir uno de los mejores templos del románico de transición.

Niñodagua, aldea "cacharreira" (alfarera) por excelencia, tiene en su **Museo-Taller de alfarería** un referente de la artesanía ourensana, donde se revelan al visitante los secretos del oficio de "oleiro" (alfarero).

Regresamos a Ourense, con la satisfacción de haber conocido lo mejor de la Ribeira Sacra ourensana.

**CASTRO CALDELAS****MONASTERIO DE XUNQUEIRA DE ESPADANEDO**

SABÍAS QUE

Si os apetece hacer una **ruta de senderismo** que mejor opción que el **Bidueiral de Montederramo**. Una ruta a través de este bosque de abedules de gran importancia botánica, ya que es uno de los más meridionales de Europa.

Alrededor del **embalse de Cachamuiña**, Pereiro de Aguiar, hay un paseo tranquilo y con unas vistas espléndidas, para pasear en familia, ya que es muy fácil. Además, cuenta con parques para todas las edades.

RUTA POR LA CIUDAD DE OURENSE



1. As Burgas
2. Praza Maior
3. Catedral
4. Complejo cultural de San Francisco
5. Ponte Vella
6. Ponte do Milenio
7. Paseo Termal
8. Conjunto arqueológico natural de Santomé
9. Parque Botánico de Montealegre



PONTE VELLA

Iniciamos la visita en **As Burgas (1)**, lugar de nacimiento de la ciudad de Ourense, donde se encuentran las famosas fuentes termales y su piscina termal. A escasos metros, está el **centro de interpretación de As Burgas** y los restos arqueológicos del antiguo balneario romano y de un santuario dedicado a las divinidades de estas aguas.




AS BURGAS

Ascendemos por la rúa da Burga, y a la izquierda, por la rúa Barreira, llegamos a la **Praza Maior (2)**, centro neurálgico de la ciudad antigua. En la plaza, sobresalen dos edificios: el ayuntamiento y el antiguo Pazo Episcopal.

Si nos acercamos a la barroca fachada del Pazo, en la parte superior de la escalinata aparece la **Iglesia de Santa María Nai**. Desde aquí, nos aproximamos a la Catedral por la **praza da Madalena**, tranquilo lugar en cuyo centro se erige un hermoso cruceiro.

Continuamos por la **Praza do Trigo**, donde está la Puerta Sur de la **Catedral de San Martiño (3)**. Una vez dentro, nos encontramos con un templo románico de transición al gótico. Aquí destacan: el Pórtico del Paraíso, el altar Mayor o los tesoros de la catedral... y la joya de la ciudad: la capilla del Santo Cristo.

Bordeamos ahora la catedral por la **Plaza de Los Suaves** (homenaje a este grupo ourensano de rock), y entramos en la zona de “los vinos” pasando por la puerta Norte de la Catedral hasta llegar a la fachada de la **Iglesia de Santa Eufemia**, típico ejemplo del barroco gallego.



PÓRTICO DO PARAÍSO

Continuamos por la calle Lamas Carvajal, donde se encuentra el Liceo, la sociedad cultural más antigua de la ciudad enclavada en un pazo urbano del siglo XVI, el **Pazo de Oca y Valladares**.

Torcemos a la derecha, esquina con la Praza Maior, hasta la **Alameda**, plaza que conserva el encanto del Ourense modernista y muy próxima al **Mercado de Abastos**.

Con este paseo ya habríamos hecho un recorrido básico por la ciudad histórica, pero si dispones de más tiempo, te sugerimos continuar la ruta. Para ello, volvemos a la Praza Maior, tomamos la rúa Barreira y rúa do Vilar y llegamos hasta la abadía de la Trinidad.



PRAZA MAIOR

SABÍAS QUE

Enfrente de la iglesia de Santa Eufemia, está **la casa más estrecha de la ciudad** ¡Búscala, no te costará encontrarla!

A Ponte Vella, aparece representada en el escudo de la ciudad con una torre que fue demolida en 1839.



PRAZA DO FERRO

Para ello, volvemos a la Praza Maior, tomamos la rúa Barreira y rúa do Vilar y llegamos hasta la **Abadía de la Trinidad**. Después de la Catedral, es el templo más antiguo de la ciudad. A su lado, el **Jardín del Posío**, un agradable parque que nació como jardín botánico. Regresamos por la calle Julio Prieto Nespereira hasta la **Praza de San Cosme e San Damián**, que debe su nombre a la pequeña capilla renacentista y en la cual ahora está el singular **Belén y museo de Arturo Baltar**. Proseguimos por la rúa Hernán Cortes, que por los escudos que muestran sus edificios, debió de ser una de las calles más importantes, y llegamos nuevamente a la **Praza do Trigo**. Subimos a la **Praza do Correxidor** y continuamos por rúa da Estrela, donde encontramos un mirador con vistas al casco antiguo y el **Complejo cultural de San Francisco(4)**. Desde aquí puedes visitar el claustro de San Francisco, joya del gótico gallego, **la Escolma de Escultura**, el monumental cementerio, lugar de reposo de eminentes ourensanos, y edificios de arquitectura contemporánea como el Auditorio o la nueva Biblioteca. Desde la **Praza do Correxidor**, bajamos hasta la **Praza do Ferro**, presidida por una hermosa fuente. Por la calle de Santo Domingo donde está la iglesia del antiguo convento dominicano y accedemos a la principal zona comercial de la ciudad, centrada en el parque de San Lázaro y la rúa do Paseo. Llegamos a los **Jardincillos del Padre Feijóo**, donde se encuentra la **Oficina municipal de turismo** y el Centro




CASTRO DE SANTOMÉ

Cultural Marcos Valcárcel, que además de sus exposiciones temporales, posee una colección de trenes a escala. Por la rúa do Progreso caminamos hasta **A Ponte Vella (5) (Puente Romano)**. Al atravesarlo, mientras nos dirigimos hacia al **Paseo Termal**, aprovechamos para ascender al mirador que “vuela” sobre el innovador **Puente del Milenio (6)**. El **Paseo Termal (7)**, es un itinerario peatonal de casi 4 km de termas situadas en el margen derecho del río Miño. Además de las apreciadas fuentes de O Tinteiro, este paseo alberga diversas instalaciones termales para el baño, tanto gratuitas como de pago (**A Chavasqueira, Muíño da Veiga, Outariz y Burga de Canedo**). Se puede recorrer a pie o en el **tren termal** que parte desde la Praza Maior. Si quieres continuar paseando a lo largo del río Miño, hay una ruta circular de 12 km.

En dirección opuesta, se encuentra el **Conjunto arqueológico natural de Santomé (8)** (se puede acceder en coche o por una agradable ruta de 4km que sale desde a Ponte Vella por en Mende). Este conjunto combina un complejo yacimiento arqueológico (un castro y un asentamiento galaico-romano) y un bosque autóctono, todo ello señalado con paneles explicativos. Un buen plan familiar es acercarse al **Parque Botánico de Montealegre (9)**, un espacio de 15 hectáreas que alberga el bosque mediterráneo más occidental de Europa, complementado por un hermoso mirador panorámico sobre la ciudad de Ourense y un invernadero con una colección de plantas carnívoras. Y de camino, los más pequeños tienen en el Parque ferroviario de Os Carrileiros una excelente propuesta para las mañanas de domingo.



PONTE DO MILENIO



TERMAS OUTARIZ

SABÍAS QUE

Muy cerquita de Ourense encontramos también el **conjunto etnográfico de Seixalbo**, singulares iglesias románicas como **Santa Baía de Beiro**.

En la estación de Santa Cruz de Arrabaldo se encuentra el **“museo do traxe tradicional galego”** y la **fundación Estanislao Reverter**.

RUTA DEL REY ALFONSO X EL SABIO **ALLARIZ-ALTO ARNOIA**



1. Conjunto histórico de Allariz
2. Red de museos
3. Santa Mariña de Augas Santas y Ruta arqueológica de Armea
4. Ecoespacio de O Rexo
5. Colegiata Xunqueira de Ambía
6. Castro de A Acea
7. Iglesia de Santa Eufemia de Ambía
8. Santuario de Os Milagros
9. Niñodagua



ALLARIZ

Saliendo de Ourense por la autovía Rías Baixas A-52, llegamos a **Allariz**, uno de los conjuntos histórico-artísticos más importantes de Galicia y **residencia de Alfonso X "el Sabio"**. El Allariz actual no tiene nada que envidiar al pasado, gracias a su esmerada rehabilitación. Conociendo su esplendor, no extrañan las numerosas iglesias románicas, como la de Santiago o San Pedro, Vilanova y Santo Estevo.

Modificado desde sus orígenes, poco recuerda el Real Monasterio de Santa Clara al que fuera fundado por doña Violante, esposa de Alfonso X, acaso el **museo de "Arte Sacro"** con su famosa Virxe Abrideira. Puedes visitar diferentes museos, como el **Museo do Coiro, Muiño do Burato (para grupos), Museo Galego do Xogete, Casa Museo Vicente Risco y el Museo de la Moda (2)**.

También es buen momento para combinar las compras en su famoso **outlet y comprar los manjares típicos**, como los almendrados de Allariz, licores, quesos, jamón de buey o piezas de artesanía. Además, todos los sábados se celebra el **"Mercado reserva de A Biosfera"** en la antigua Plaza de Abastos con degustación y venta de productos ecológicos.


Es el sitio ideal para visitar con niños, muy cómoda para pasear por su zona antigua, casi toda peatonal además de sus zonas verdes ideales para que los más pequeños jueguen o se refresquen a las orillas del río. Destacan la playa fluvial de O Arnado y Acearrica. Continuamos la visita para conocer la iglesia de **Santa Mariña de Augas Santas y Ruta arqueológica de Armea (2)** (por la OU-0101).



Santa Mariña de Augas Santas constituye un atractivo conjunto histórico, artístico y paisajístico en el que se mezclan historia, tradición y leyenda. Daremos un pequeño paseo por la aldea de Santa Mariña de Augas Santas, para conocer su iglesia y su núcleo urbano. Aquí comienza una ruta de unos "2 km" de longitud y dificultad baja que recorre los lugares relacionados con la leyenda de Santa Mariña. Un espectacular entorno de bosque autóctono por el que también transcurre el Camino de Santiago. El punto más misterioso e interesante de esta ruta, es **"O Forno da Santa"** que está situado en la inacabada basílica de la Ascensión.

Una vez allí, continuaremos hasta los impresionantes restos del poblado prerromano y romano de la **Cibda de Armea**, y a otro yacimiento singular que se conoce como Monte do Señorino. De vuelta a la villa alaricana, tomamos la carretera OU-0108 hacia Xunqueira de Ambía. Aquí encontramos el **Ecoespacio de O Rexo (4)**, un icono cultural y de ocio que combina una minihidráulica, una explotación ovina y una quesería, con la intervención pictórica y escultórica del artista Agustín Ibarrola.


Podemos apreciar la historia de Xunqueira de Ambía alrededor de su **colegiata (5)**, magnífico conjunto románico y plateresco, así como sus casas blasonadas. En el río, destacan sus construcciones populares, molinos y poldras (pequeños puentes de piedra). En la carretera que une Xunqueira de Ambía y Baños de Molgas, podemos visitar el **castro de A Acea (6)**, un yacimiento castrejo emplazado en una cima sobre el río Arnoia. De camino a Baños de Molgas, escondida entre las edificaciones, nos encontramos con una joya prerrománica, la **iglesia de Santa Eufemia de Ambía (7)**.



🔍 SABÍAS QUE

En los meses de mayo a octubre, puedes disfrutar del **Festival Internacional de Jardines de Allariz**.

Cuenta la leyenda, que San Pedro sacó milagrosamente de O Forno da Santa, en Armea, a Santa Mariña



SAN VITORIO

Desde aquí, podemos realizar una agradable ruta conocida como el “Roteiro Interpretativo Santa Eufemia de Ambía” y cuyo punto de salida es la Fuente de las Ninfas. Si eres amante de los petroglifos están señalizados, pero en plena ruta por carretera tienes uno en **San Vitorio**, situado bajo un singular crucero, al lado de la antigua capilla.

En Baños de Molgas, sus aguas termales hicieron probablemente a los romanos pararse en este lugar, pero es el **balneario** del siglo XIX el que continúa en uso. Posee, además, una buena zona de recreo para descansar o darse un baño, el área recreativa fluvial da Ansuiña.

Su estación de tren es, en la actualidad, el **Museo Moncho Borrajo** y en él se conserva el legado del humorista, con una exposición de su colección personal de pintura, su biblioteca y colección de objetos personales.

No debe dejar de visitarse el **Santuario de os Milagros (8)**. Tiene tal vez la romería Mariana más concurrida de la provincia, que tiene lugar la primera semana de septiembre. El templo, de grandes proporciones, es de estilo barroco.

Ya sea desde los Milagros o desde Baños de Molgas, continuamos hacia Maceda. De obligada visita es el **castillo**, hoy en día convertido en hotel-restaurante. En él, también residió el Rey Alfonso X, y hasta dicen que aquí compuso las Cantigas a Santa María.

De regreso a Ourense, tenemos la posibilidad de



TALLER DE ALFARERÍA NIÑODAGUIA



MUSEO MONCHO BORRAJO

contemplar o comprar cerámica típica de **Niñodaguia (9)**, en los artesanos situados en la OU-536. Esta cerámica, se distingue por su vidriado amarillento. En la parroquia de Santa María de Niñodaguia se encuentra el **Museo-Taller de Alfarería de Niñodaguia** donde podremos hacer un viaje al corazón de la alfarería, visitar los antiguos “hornos”, descubrir los usos de su vajilla o adentrarnos en los secretos del torno rápido.



SANTUARIO DE OS MILAGROS



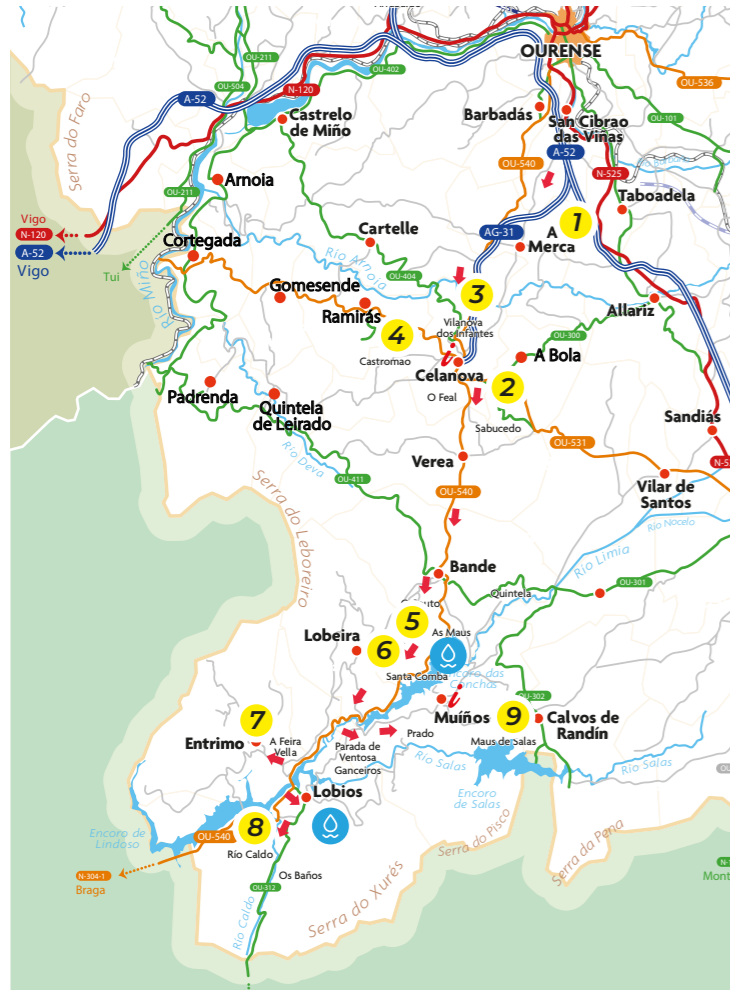
CASTILLO DE MACEDA

SABÍAS QUE

En el **castro de A Acea** fue descubierto un canastro castrexo de gran valor, el hórreo más antiguo de Galicia, anterior incluso a la llegada de los romanos.

En la villa de Maceda, se encuentra el **Museo do Médico Rural**. En el que se expone material médico original desde inicios del pasado siglo hasta ahora.

RUTA POR TERRA DE **CELANOVA-SERRA DO XURÉS**



1. Iglesia románica de San Pedro de A Mezquita
2. Monasterio de San Salvador y capilla de San Miguel
3. Vilanova dos Infantes
4. Castromao
5. Yacimiento romano "Aquis Querquennis"
6. Iglesia de Santa Comba
7. Iglesia de Santa María la Real
8. Ruta de a Corga de A Fecha
9. Ruta del Megalitismo



SERRA DO XURÉS

Salimos de Ourense por la autovía A-52 dirección Madrid, y tomamos la salida de la AG-31 hacia Celanova. Nos desviamos a A Mezquita para ver, en la parroquia de San Pedro, la Iglesia románica de **San Pedro de A Mezquita (1)**, que fue "construida por el diablo en una sola noche". Su origen se pierde en el siglo X aunque la actual construcción data de principios del XIII. Volvemos de nuevo a la AG-31 dirección Celanova. La villa de **Celanova**, nació alrededor del **Monasterio de San Salvador**, fundado por San Rosendo. De esos orígenes, queda la **capilla de San Miguel (2)** de estilo mozárabe y datada del siglo X.


Desde el monasterio, nos dirigimos a la plaza Cervantes por la calle San Roque, en donde podremos contemplar una reproducción de la Tábula de Castromao. Tomamos la calle Manuel Curros Enríquez, y llegamos a nuestra siguiente parada, la «**Casa dos Poetas**», antigua casa familiar de Curros Enríquez y que concentra la oferta literaria de la villa.

Salimos de Celanova por la OU-540, y nos acercaremos a **Vilanova dos Infantes (3)**, interesante burgo medieval presidido por una espectacular torre.

Otra característica destacable de Vilanova de los Infantes, es la de su relación histórica con el gremio de zapateros, quienes llegaron a gozar de una reconocida fama en Galicia. Aquí se encuentra el **Centro Etnográfico de los Zapateros** situado en una antigua vivienda popular que acoge en su interior una enigmática cueva conocida popularmente como San Vivián.

Desde Celanova, también podemos coger la carretera OU-531 hacia Ramirás y en el primer cruce desviarnos a Castromao. El yacimiento arqueológico de **Castromao (4)**, es uno de los principales referentes de la cultura de los castros del noroeste peninsular.

En Terra de Celanova debemos de destacar la presencia de numerosos santuarios marianos, cada cual con su particular leyenda y romería. Es muy interesante realizar un recorrido por todos ellos: **Santuario de Nosa Señora das Maravillas**, **Santuario de Santa María do Mundil (Cartelle)**, **Santuario de Nosa Señora de Val de Poulo**, **Santuario de Nosa Señora da Guía (Gomesende)**. Y Lugares con tanta historia como **San Munio da Veiga en (A Bola)** o el **monasterio de San Pedro en Ramirás**.



Dejando atrás las tierras de Celanova, nos adentramos ya en la Baixa Limia por la OU-540.

Pasamos O Alto do Vieiro, con su singular fuente que mana de las raíces de un roble centenario, para llegar a Bande. Aquí, los primeros domingos de mes se celebra el **Mercado do Xurés** con venta y degustación de productos Reserva de la Biosfera Transfronteriza Gerês-Xurés.

En el lugar de Baños encontramos un cartel a la izquierda que nos lleva a las **Termas o Baños de Bande**. Son de origen romano, y quedan al descubierto cuando el caudal del embalse de las Conchas lo permite. En Porto Quintela, un camino nos lleva a la sede del Centro de Interpretación del yacimiento romano **Aquis Querquennis (5)**, situado a pocos metros del conjunto arqueológico compuesto por un campamento militar y una mansión viaria. Estuvo en funcionamiento desde mediados del S. I hasta principios

del S. II, y fue construido a la vez que la Vía Nova. Su visita depende del nivel del embalse. En esa misma zona, hay una agradable playa fluvial.

Volviendo a la carretera N-540, un desvío a la derecha nos conduce a la **iglesia de Santa Comba (6)**, una de las edificaciones más importantes del arte visigodo del siglo VII. En sus inmediaciones, hay una exposición permanente conocida como Museo de los Iconos. Seguimos viaje por la OU-540 hasta encontrar un desvío a la derecha, hacia Entrimo. En Feira Vella, seguimos las indicaciones para llegar al área recreativa del **río Pacín**. Muy cerca, en el entorno del río y accesible desde el área recreativa, se encuentra Pozo Caído con sus cascadas y pozas, una zona de gran belleza natural para disfrutar del baño o simplemente del paisaje. Antes de llegar al área fluvial, podemos desviarnos para hacer la ruta que lleva al área arqueológica del **Castro de Os**



SABÍAS QUE

En Padrenda no os perdáis el **mirador do Lodairo**, que ofrece unas fantásticas vistas sobre el valle del Miño y el marco fronterizo número 1 con Portugal.

En **Quintela de Leirado** se encuentra el “**Museo da Emigración a Guinea Ecuatorial**”.

Castelos para encontrar muy cerca un lugar lleno de misterio y leyenda, **A Pía da Moura**. Desde aquí nos dirigiremos a A Terrachán, capitalidad municipal, donde podremos visitar la Iglesia barroca de **Santa María la Real (7)**, y acercarnos al **mirador de San Rosendo de Pedreirño**.

Si nos da tiempo, podemos acercarnos al Pantano de Olelas y el río Laboreiro con sus espectaculares **Pozas do Mallón**.



CORGA DA FECHA

Concluida la visita, tomaremos de nuevo la carretera general para dirigirnos a Lobios. En este pueblo, se encuentra el centro de Interpretación e Información del **Parque Natural Baixa Limia-Serra do Xurés**.

En Lobios podemos hacer diversas rutas, pero sin duda alguna, destaca la Ruta de a **Corga de A Fecha (8)**. Este recorrido, nos permite conocer los importantes recursos de la localidad: su termalismo, la vía romana XVIII o Vía Nova y su naturaleza.

Para llegar, cogemos la OU-312 hasta llegar a Baños de Riocaldo. Comenzamos en las Termas de Río Caldo y el Balneario de Lobios hasta la **Mansio Aquis Originis**. Continuamos a pie por la ruta de senderismo hasta A Corga da Fecha, la cascada más alta de toda Galicia. En este lugar encontramos espectaculares pozas y cascadas, donde será difícil resistirse a un baño. Continuamos por la antigua Vía Nova para terminar en los **miliarios de A Ponte Nova**. Si no queremos hacer la ruta a pie, es posible llegar en coche hasta los miliarios y ver los restos de la calzada romana por la OU-312. Un poco más adelante, siguiendo la Vía Nova por uno de los trazados totalmente originales, se encuentra la mutatio de "As Mouroás".

Por la carretera OU-540 en dirección a Portugal, está uno de los lugares más enigmáticos de Lobios, **A Escusalla**: la "casa encantada" del Xurés. Si queremos hacer una ruta de marcado carácter etnográfico recomendamos la visita los pueblos



TERMAS Y BALNEARIO RIO CALDO

de Esperanzo, Guende, Puxedo y A Cela.

No debemos abandonar la Baixa Limia sin acercarnos a Muiños por la OU-540 hasta el pueblo de As Conchas y atravesando la presa. En la capitalidad municipal, Mugueimes, se encuentra el **complejo turístico-deportivo de O Corgo**, una playa fluvial con todos los servicios. A su lado, el Parque Outeiro da Cela: 35 hectáreas de pura naturaleza y agradables paseos. Aprovechamos nuestro paso por Muiños, para conocer la **Ruta del Megalitismo (9)**. Recomendamos visitar primero el Centro de Interpretación del Megalitismo,

que se encuentra en O Corgo, para luego comprender mejor esta interesante ruta. El conjunto de dólmenes de Maus de Salas (OU-1252) es uno de los mejor conservados y el más importante de la provincia de Ourense.

Comenzamos nuestra ruta en la Casiña da Moura. Al otro lado del embalse se encuentra la Casola do Foxo, junto al foxo del lobo de Salas y terminamos la ruta en Outeiro de Cabaladre.

Podemos regresar por la carretera OU-1201/1202 hasta Bande, no sin antes parar en el mirador de Xordos. Desde aquí tomamos de nuevo la OU-540 y la AG-31.

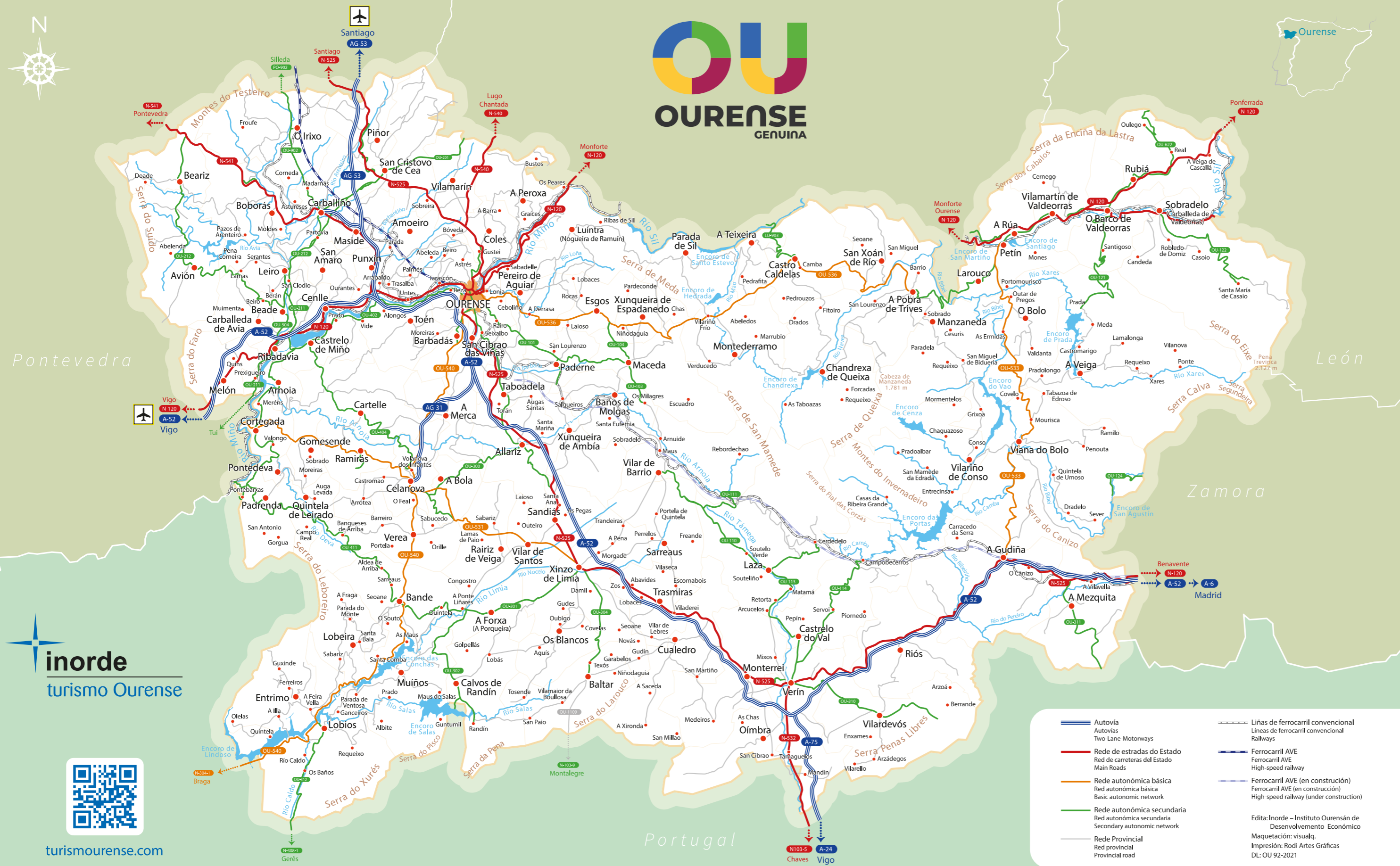


CASIÑA DA MOURA

SABÍAS QUE

En Verea **conjunto dolménico de Mota Grande**, en plena sierra de Leboreiro es una de las mayores concentraciones dolménicas del noroeste peninsular.

Puxedo, es un verdadero museo sobre todo el ciclo del pan. Destacan los originales murales que hay a lo largo de sus calles y "eiras".



NATURAL 

ENOGASTRONÓMICA 

TERMAL 

MONUMENTAL 

Pontevedra

León

























Zamora

Portugal

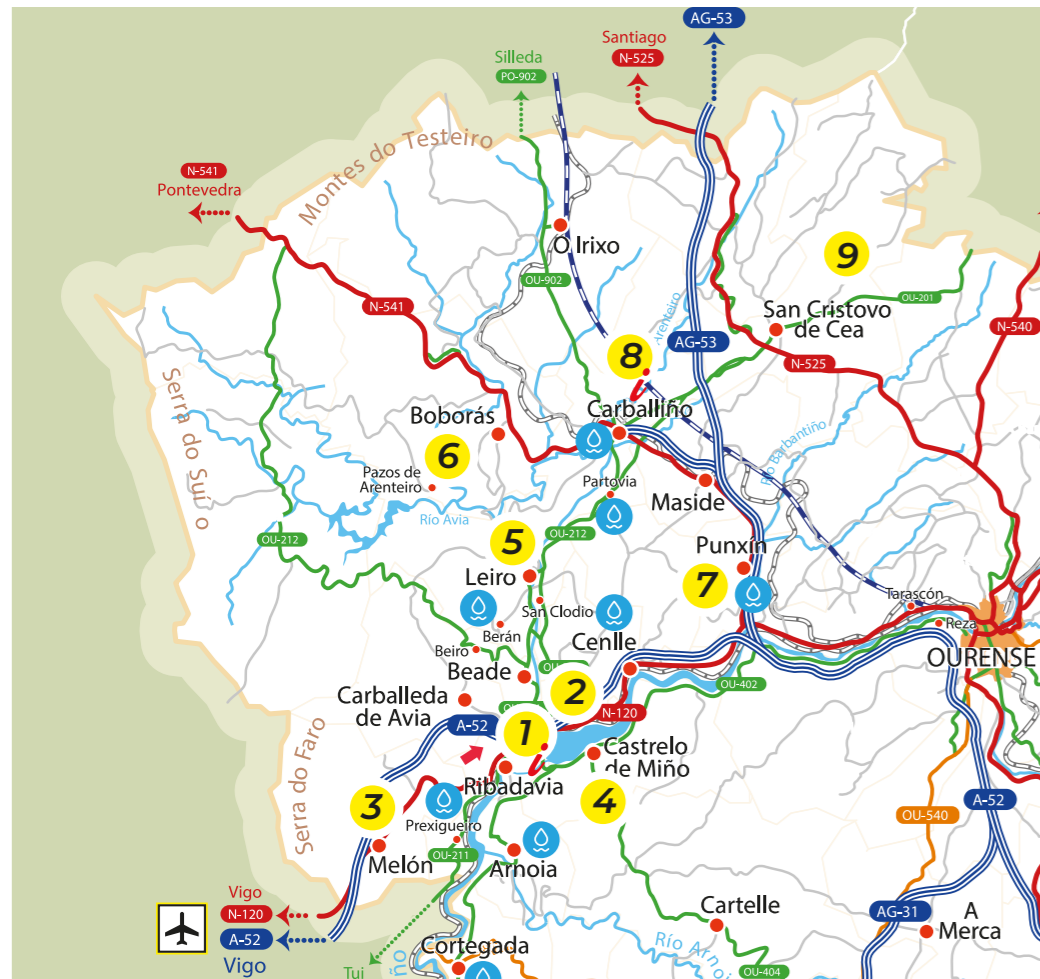
inorde turismo Ourense



turismourense.com


-  Autovía
 -  Autovías
 -  Two-Lane-Motorways
 -  Rede de estradas do Estado
 -  Red de carreteras del Estado
 -  Main Roads
 -  Rede autonómica básica
 -  Red autonómica básica
 -  Basic autonomic network
 -  Rede autonómica secundaria
 -  Red autonómica secundaria
 -  Secondary autonomic network
 -  Rede Provincial
 -  Red provincial
 -  Provincial road
 -  Liñas de ferrocarril convencional
 -  Líneas de ferrocarril convencional
 -  Railways
 -  Ferrocarril AVE
 -  Ferrocarril AVE
 -  High-speed railway
 -  Ferrocarril AVE (en construción)
 -  Ferrocarril AVE (en construción)
 -  High-speed railway (under construction)
- Edita: Inorde – Instituto Ourenseán de Desenvolvemento Económico
Maquetación: visualqf
Impresión: Rodi Artes Gráficas
DL: OU 92-2021

RUTA DEL RIBEIRO DE RIBADAVIA A CARBALLIÑO



Balnearios y termas

1. Conjunto histórico de Ribadavia
2. Museo del Vino de Galicia
3. Monasterio cisterciense de Santa María
Pozas de Melón y Tourón
4. Parque Náutico de Castrelo de Miño
5. Monasterio de San Clodio
6. Pazos de Arenteiro
7. Parque Arqueológico de la Cultura
Castrexa de San Cibrao
8. Templo de la Veracruz
9. Monasterio de Santa María de Oseira




FERVENZA DE BARBANTIÑO

Salimos de Ourense en dirección a Ribadavia por la A-52. Antes de llegar al Ribeiro, existe la opción de coger la salida 241, dirección Pontevedra, hacia Santa Cruz de Arrabaldo, para visitar la **estación Santa Cruz de Arrabaldo-Inorde**. Esta antigua estación de tren rehabilitada, acoge dos interesantes espacios expositivos: Museo del Traje Tradicional Gallego y el Museo Automovilístico Estanislao Reverter. Otra opción, es ir dirección Punxín-Carballiño, donde te recomendamos **A Fervenza do Barbantiño** (a 2 km de Punxín señalado a la derecha como O Viñao) una de las más bonitas de Ourense. Aquí también tienes una entrada al Parque Arqueológico de la Cultura Castrexa (**Castro de San Cibrao de Lás**).

Una tercera alternativa es, en la misma salida, dirigirnos a la localidad de Barbantes Estación y en uno de los márgenes del Río Miño se encuentra el **Área Termal**, donde se puede dar un paseo, pasando por el balneario de Laias, con hermosos tramos de pasarelas.

Nos dirigimos a Ribadavia, capital de la más antigua y famosa zona vitivinícola de Galicia, el Ribeiro.

Aquí, destaca su **conjunto histórico (2)** con bellos edificios que evocan un pasado glorioso, como iglesias románicas, góticas y barrocas, los conventos de Santo Domingo y San Francisco y como no, su fortaleza (feudo de los Sarmiento) y sus murallas.

Una vez en la **Praza Maior**, el primer paso es acercarse al **Pazo de los Condes**, que actualmente acoge la oficina de Turismo . Podremos obtener información o utilizar el servicio de audioguías antes de acceder al **Castillo de los condes de Ribadavia** y al **Centro de Información Xudía de Galicia**.

Un lugar interesante es el **Museo Etnolóxico**, situado en la Rúa de Santiago, en un palacete conocido como Pazo de Baamonde o Casa de la Fundación.

Es imprescindible la visita al **Museo del Vino de Galicia (3)**, uno de los edificios históricos más importantes de Europa, destinado desde muy antiguo a la producción de vino. Se encuentra en la Rectoral de Santo André de Campo Redondo, a 3,5 km de Ribadavia por la OU 211.



CASTRELO DE MIÑO

Una vez visitada Ribadavia, tenemos varias alternativas: Por la OU-801, dirección Cortegada, nos encontramos con una joya del prerrománico ourensano, la capilla de **San Xés de Francelos** y, en **Prexigueiro**, las **termas** del mismo nombre, son un circuito termal de ensueño, totalmente rodeado de naturaleza.

La Villa termal de Cortegada, a parte de un moderno **balneario**, también tiene uno antiguo en un palacete modernista sobre las aguas del río Miño. A su lado nos encontramos con el agradable Mirador Coto da Pena que tiene unas bonitas vistas al río. Otra opción, es continuar por la autovía A-52 hasta Melón, lugar donde destaca el **Monasterio cisterciense de Santa María**, y las **Pozas de Melón y Tourón (4)**, una zona de baño

y paseo con impresionantes pasarelas y cascadas. Desde Ribadavia, Castrelo de Miño queda muy cerca, allí, el **Parque Náutico de Castrelo de Miño (5)** es un lugar ideal para realizar actividades náuticas y de ocio.

También es recomendable una visita al recientemente excavado **Castro de Santa Lucía**, donde encontramos un lugar rupestre datado con más de 2000 años de antigüedad y espectaculares vistas sobre el valle del Miño. Arnoia, posee un importante **balneario**. Por el paseo fluvial, llegamos a la agradable **área Recreativa As Poldras**, perfecta zona de baño para el verano.



TERMAS PREXIGUEIRO



RIBADAVIA

SABÍAS QUE

Rivadavia se encuentra dentro de la red de juderías de España. Los judíos se especializaron en el comercio del vino y en la administración de bienes y rentas.

En La villa de Ribadavia, la comunidad judía vivía en la **Rúa da Xudería**, actualmente Merelles Caula, y en las calles de la Porta Nova (siglo XII-XVI)

Destaca también el priorato e iglesia de origen románico de San Salvador y la aldea histórica de A Ponte.

De nuevo en Ribadavia, salimos por la carretera OU-504 en dirección a Carballiño. En nuestro trayecto, veremos el desvío a Carballeda de Avía por la OU-0306. Allí se encuentra, dentro de la **Ruta dos Muíños el área recreativa de los Muíños de A Veronza**, por donde podemos pasear mientras disfrutamos de la naturaleza y visitamos varios molinos de río.

Entre los ayuntamientos de Leiro, Carballeda de Avia y Avión, está el **Monumento Natural de Pena Corneira**. La subida hasta ese punto, se puede hacer en coche siguiendo la OU-0306 hacia Avión, donde cogeremos el desvío a Lamas hasta llegar a un punto muy cercano de la roca “pena”, el mirador de O Outeiral, y al área recreativa de Pena Corneira.

Desde aquí tomaremos la OU 212 dirección Beade, con desvío a **Berán**: conjunto histórico vitivinícola con un balneario de gran tradición. En Beade, se encuentra la que fue una de las principales iglesias y prioratos de la Orden de Malta en la Península Ibérica.



BEADE

Al lado de la **Iglesia de Santa María de Beade**, hay su espectacular Viacrucis conocido por los dibujos de Castela, considerado el máximo exponente de la literatura gallega.

Desde Beade, seguiremos la carretera que nos lleva a Carballiño y que sigue el curso del río Avia. En el camino nos encontramos con desvíos a pintorescas aldeas vinícolas tradicionales y hermosos conjuntos medievales rodeados de viñedos en terrazas entre los que destacan algunos como Vieite o Barzamedelle con el **Puente gótico de San Clodio**.

Hacemos una parada en Leiro, villa atractiva y turística. A su paso, el río Avia permite el disfrute del fantástico paseo y el **Área recreativa del Salgueiral**, donde destaca un original puente colgante.


Muy cerca, se encuentra el **Monasterio de San Clodio**,(6) hoy convertido en el primer hotel monumento y primer ‘spa’ de vinoterapia de Galicia. En él, podremos conocer un edificio con siglos de historia y disfrutar de tratamientos que incluyen el empleo de la uva y del vino.

Volviendo a Leiro, tomaremos un desvío que nos llevará a **Pazos de Arenteiro** (7), situado a pocos kilómetros. Esta población, es un importante conjunto monumental, donde destaca la nobleza de sus construcciones en iglesias, pazos y casas blasonadas.



MONASTERIO DE SAN CLODIO

Especialmente hermoso es el paseo por el río Arenteiro, desde el puente medieval Ponte da Cruz, hasta el conocido como Pozo dos Fumes.

De nuevo en la OU-504, dirección a Carballiño, cogemos un desvío a la altura de la aldea de Partovia, donde se encuentra el balneario **Caldas de Partovia**, y desde ahí podemos dirigirnos al **Parque Arqueológico de la Cultura Castrexa de San Cibrao** (8); uno de los yacimientos castrejos más grandes de Galicia. Además del Centro de Interpretación, también hay visitas guiadas al yacimiento arqueológico. **Carballiño** , es una bulliciosa villa de gran tradición termal. Llama la atención el magnífico **Templo de la Veracruz** (9), obra de Antonio Palacios. En el gran parque del que disfruta la villa, se encuentran dos paradas obligatorias: el **Gran Balneario** y el **Parque etnográfico del Arenteiro**, formado por un conjunto de molinos



CASTRO DE SAN CIBRAO DE LÁS

y la casa del molinero. A su lado, **“a Pena dos Namorados”**. Entorno a la villa, se encuentran las aldeas vitícolas de Banga, Moldes o Cabanelas, con importantes iglesias románicas. Después de visitar Carballiño, debemos de acercarnos al **Monasterio de Santa María de Oseira**. Está situado en Cea, localidad famosa por su **Pan con Indicación geográfica protegida** y sus hornos tradicionales. El Monasterio de Oseira, es una joya arquitectónica escondida en un bello paraje natural que podremos conocer guiados por los monjes que aún lo habitan. Regresamos a Ourense por la N-525.



MONASTERIO DE OSEIRA

SABÍAS QUE

No podemos irnos de **Carballiño** sin probar su afamado **pulpo**, que tiene su propia fiesta de interés turístico nacional, y las cañas, un postre delicioso.

Al estar en el **Ribeiro**, denominación más antigua de Galicia, debemos visitar alguna de las bodegas de esta denominación.

RUTA POR LAS **VÍAS ROMANAS VALDEORRAS**



1. Puente de A Cigarrosa
2. Área recreativa do Aguillón
3. Casco histórico de Petín
4. Covas de Vilamartín
5. Torre de O Castro
6. Monasterio de Xagoaza
7. Ponte Nova de Carballeda de Valdeorras
8. Parque Natural Serra de Enciña da Lastra



La mejor forma de acercarse a la zona de Valdeorras es a través de la N-120. Nuestra primera parada será en A Rúa. La historia de A Rúa *i*, como toda la comarca, está ligada a la romanización. En ella se fundó la mansión *Foro Cigurrorum*, cerca del puente que cruza el Sil, el **puente de A Cigarrosa (1)**, y que forma parte de la romana Vía Nova. En **A Rúa Vella**, destaca una lápida romana que se conserva en la fachada de una casa situada frente a la iglesia de San Estevo.

El Área Recreativa O Aguilón (2), en A Rúa, es un lugar único para disfrutar de la naturaleza, paseando a orillas del río Sil en los alrededores del embalse de San Martiño.

Desde Fonteí, donde destaca su iglesia muy vinculada con la figura de Gaudí, podemos acercarnos al **Barranco Rubio**, un mirador con vistas a A Rúa y Petín, al embalse de San Martiño y a las grandes extensiones de viñedo del valle.


Desde Petín, con un atractivo **Casco histórico (3)**, podemos acercarnos a la **Iglesia Santa María de Mones**, que está localizada en un antiguo castro dominando el valle. De origen románico, lo más peculiar es su decoración, en la que se representan grabados identificados con tablas de juego de origen romano.

Muy cerca de A Rúa, se encuentra Vilamartín de Valdeorras. El mundo del vino y la tradición vitivinícola está muy presente en el Concello de Vilamartín con viveros, bodegas y elementos etnográficos de gran valor como son las **“Covas” (4)**. Las bodegas se pueden visitar mediante reserva previa, y las “covas” son visitables cuando celebran cada año su popular Festa das Covas de Vilamartín. Nos desviamos a **Córgomo y Valdegodos** para ver las explotaciones auríferas al aire libre.

El municipio, tiene multitud de pazos. La mayoría de ellos con una arquitectura típica de la zona, en la que resalta de forma especial la piedra roja. La visita a los pazos puede ser



COVAS EN VILAMARTÍN

una interesante ruta, ya que este municipio es el que cuenta con un mayor número de casas blasonadas de toda la comarca. Quizás, el más llamativo es el **Pazo de Arnado o Castillo de Torre Penela** con sus dos torres almenadas, y los que se encuentran en Portela. Por la misma carretera N-120, llegamos a O Barco de Valdeorras , cabecera de la comarca. En el pueblo de **O Castro**, destacan **la torre (5)**, los restos de su fortaleza y los de un antiguo castro milenario. Para visitarla, hay paneles informativos y una estructura metálica en su interior por donde ascender hasta lo alto y desde donde podremos ver unas fantásticas vistas del valle y de O Barco.

Muy cerca se encuentra el **Pazo de O Castro**. Actualmente, es un establecimiento hotelero con una construcción peculiar por su estructura y materiales, donde destaca la piedra roja, elemento típico de la comarca. En su interior podemos encontrar el mobiliario original, así, como diversas colecciones. Otro lugar interesante, es el **Monasterio de Xagoaza (6)**. El edificio original fue propiedad de la orden de San Juan de Jerusalén, tal y como se deduce de la cruz de Malta esculpida sobre la puerta principal de la iglesia de San Miguel, situada junto al cenobio y datada en el siglo XII. Además, una senda anexa al monasterio lleva al cauce del arroyo Mariñán, donde se puede ver un antiguo puente de piedra de origen romano. Es visita obligada en O Barco, el **Paseo de O Malecón**, con una agradable área recreativa a las orillas del Sil. Del otro lado del río, se encuentra la localidad de **Viloira**, con su plaza y la Casa grande de Viloira, donde destacan sus jardines. Muy cerca, el mirador sobre un pilar del desaparecido puente de San Fernando que se llevó la riada de 1959. El mejor mirador de la zona se encuentra en **Alixo**. Se llega en coche hasta el pueblo, y luego hay un pequeño paseo entre castaños hasta el mirador.



SABÍAS QUE

El Camino de Santiago que atraviesa la comarca es el **Camino de Invierno**. Este camino, es la entrada natural a Galicia desde la meseta; un acceso ya usado por los romanos.

La Lápida que está en **A Rúa Vella**, data del siglo II o III. Está **dedicada a Lucio Pompeyo Reburro Fabro** y tiene gran importancia ya que por ella se conoce el topónimo Calúbriga.



PASEO DE O MALECÓN




SERRA DE ENCIÑA DA LASTRA

Desde el pueblo de Fervenza, llegaremos a la **Fervenza de Portomao o da Pincheira**, un lugar para relajarse por completo y dejarse llevar por el sonido del agua. En el medio del paseo a la Pincheira, en el desvío al pueblo de Correxais, hay un banco/mirador con unas impresionantes vistas al valle del río Sil a su paso por O Barco y Vilamartín.

Desde O Barco, podemos acercarnos a Carballeda de Valdeorras para disfrutar del entorno fluvial de **A Ponte Nova (7)** y desde donde se realizan actividades de aventura en el río como rutas en kayak y rafting. Destacar también el entorno del río Candís, entre las localidades de O Barco y Sobradelo, donde se puede hacer barranquismo y que cuenta con impresionantes piscinas naturales. Terminamos el recorrido en Rubiá.

Aquí se encuentra el **Parque Natural Serra de Enciña da Lastra (8)**, el único parque de clima mediterráneo en Galicia y cuyas cumbres de roca caliza son una rareza en el paisaje gallego, donde se impone el granito.

Lo primero, y para que nos informen bien, debemos ir al Centro de Visitantes del Parque  que se encuentra en el núcleo urbano de Biobra. Hay rutas fáciles y señalizadas.

En el parque, no podemos perder la oportunidad de visitar pueblos como Oulego, Covas o Vilardesilva, desviándonos desde la N-120. Los miradores son espectaculares: Caprada en Oulego, Alta da Escrita en Biobra, Tanque en Covas o la Portela en Vilardesilva. Que decir de los paisajes, lugares como Penedos de Oulego o las paredes cortadas a cuchillo por las que discurre el Sil en el estrecho de Covas.



VIÑEDOS DE VALDEORRAS



SABÍAS QUE

No debemos de olvidarnos de la gastronomía de la zona y sus **vinos Denominación de Origen Valdeorras**. Puedes concertar visitas guiadas a sus bodegas con la Ruta del Vino de Valdeorras.

En **Carballeda de Valdeorras**, se encuentra el **Teixadal de Casaio**: el único bosque de tejos que queda en Galicia y el mejor conservado de la Península Ibérica.

A PONTE NOVA DE SOBRADELO

RUTA POR LA **VÍA DE LA PLATA**



1. Castro del Castelo Pequeno de Santigoso
2. Fervenza de A Cidadela
3. Acrópolis de Monterrei
4. Estación de arte rupestre das Pisadiñas
5. Ruta de los Lagares
6. Castro de A Saceda
7. Museo do Entroido
8. Iglesia de San Pedro y el monasterio de O Bon Xexús
9. Torres de A Limia: Porqueira, Sandiás y A Pena




CASTILLO DE MONTERREI

Esta ruta es una opción para conocer lo más destacado de esta zona, utilizando como excusa este camino de Santiago. Para repetir, lo haremos cómodamente, porque se hace en coche y sólo tendremos que dar cortos paseos en algunos casos para llegar a los lugares de interés. Desde **Ourense** la ruta sigue la Autovía A-52. Comenzaremos en el punto más lejano para irnos aproximando a la ciudad. En **A Mezquita** en Santigoso, se sitúa el **Alto del Castelo**, un fabuloso mirador sobre el ayuntamiento y muy cerca el castro de Castelo Pequeno, uno de los castros más grandes de Galicia.

Continuamos hacia A Gudiña hasta el desconocido y espectacular **Túnel romano del río Pentes** en la parroquia de Barxa, su puente colgante y la mina de estaño y wolframio de Valgrande que se encuentra en la misma zona.

Volviendo a la A-52 en un desvío dirección Vilardevós hacia Soutochao (OU-310) podemos contemplar una de las más hermosas cascadas de la provincia, a **Fervenza de A Cidadela (2)**. Se pueden observar en todo su esplendor desde sus miradores y por la ruta que en forma circular nos llevará por los pies de la cascada por medio de escaleras, puentes y pasarelas de madera.


Llegamos a Verín, tomando su Oficina de Turismo  como punto de inicio, podemos hacer un recorrido por su casco histórico. Pasear por sus calles es muy agradable. Destaca la iglesia Santa María la Mayor del siglo XVII, la Iglesia y **Convento de los Padres Mercedarios**, el monumento al Cigarrón, figura tradicional del Carnaval de Verín, fiesta de interés turístico nacional, la casa de los Acevedo, la casa del Escudo y su tradicional barrio de San Lázaro con su capilla.

Verín tiene una afamada **tradición balnearia** como así lo demuestran sus antiguos balnearios hoy dedicados a la producción de agua mineral. Aguas tan conocidas como: Cabreiroá, Sousas, Fontenova, o el manantial Fonte do Sapo, donde se pueden probar las aguas y el balneario de Caldeliñas, donde se puede ver e interpretar la estructura del mismo.



FERVENZA DE A CIDADELA

Saliendo de Verín por la n-525 hacia Ourense nos encontramos un desvío a mano derecha que nos lleva a la **Acrópolis de Monterrei (3)**, que preside el hermoso valle y cuenta con una espléndida panorámica que abarca varios kilómetros.

A la entrada de la fortaleza hay un punto de información turística  desde donde se organizan recorridos guiados para conocer el lugar. Desde aquí, a Mixós por la OU-1021 donde se encuentra una joya prerrománica, la **Iglesia de Mixós**.

Desde Verín podemos acercarnos a Castrelo do Val y Laza por la OU-113, Castrelo do Val, que cuenta por Campobeceros, con la entrada al **Parque natural de O Invernadeiro**. Es necesario pedir autorización para entrar en el único Parque Natural de Galicia en el que no hay poblaciones humanas.

Siguiendo hacia Laza, conocido por su tradicional Entroido (carnaval), puedes visitar su capitalidad a través de una interesante ruta para conocer lo más destacado de su

patrimonio y acercarte hasta Cimadevila.

A 2 km de Cimadevila se encuentra la **estación de arte rupestre das Pisadiñas (4)**, además de su valor arqueológico tiene unas impresionantes vistas. Volviendo dirección Verín y hacia Oímbra, por la Nacional 532 y la OU-1011, recorreremos el municipio de Galicia que posee más lagares rupestres documentados. Recomendamos realizar la **Ruta de los lagares (5)**, destaca sin duda Lagar de Xan Preto y la Bodega das Barrocas. En ruta hacia Ourense, nos detendremos en Cualedro, donde se encuentra el **Castro de A Saceda (6)**, yacimiento arqueológico, de época prerromana, excavado e interpretado, ubicado a los pies de "A Serra do Larouco". Entrando nuevamente en la A-52, nos dirigimos a Xinzo de Limia. Es una villa animada y lugar ideal para una parada en nuestro camino y degustar algo en su Barrio de Abaixo o "zona de vinos".



O INVERNADEIRO



CASTRO DE SACEDA

SABÍAS QUE

En **Riós** está el **Centro de Interpretación de la Castaña**, en la localidad de Trasestrada, está ubicado en la antigua casa rectoral.

Verín, junto a la vecina localidad portuguesa de Chaves forman una eurociudad, es por ello que la **"Ruta Termal y del Agua de la Eurociudad Chaves-Verín"** tiene por objetivo articular una ruta que conecte el patrimonio balneario de Verín con el de Chaves y Vidago, uniendo las principales fuentes, balnearios y termas del territorio de la Eurociudad.

TORRE DE SANDIÁS



Que mejor sitio que Xinzo con su famoso carnaval para un **Museo do Entroido(7)**, dispone de una amplia colección del Carnaval gallego.

Si nos desviamos por la carretera OU-1102 a Vilar de Barrio, nos encontramos con el pueblo de **A Pena**, famoso por su **Torre (9)** y desde donde podemos observar una espléndida vista panorámica de la Comarca de A Limia.

Si continuamos por la misma carretera, llegamos hasta Trandeiras, donde se encuentra la **Iglesia de San Pedro y el monasterio de O Bon Xesús (8)**. Las dependencias conventuales son una romántica ruina. Desde allí se puede disfrutar de uno de los atardeceres más bonitos de la provincia.

También desde Xinzo por la OU-531 llegamos a Vilar de Santos para visitar el **Museo da Limia**, sus dependencias recrean elementos de la vida tradicional en estas tierras.

Más adelante está Rairiz de Veiga, donde encontramos interesantes enclaves culturales como la **Aldea de Congostro**, su rehabilitación constituye un buen ejemplo de recuperación arquitectónica y etnográfica. Aquí podemos disfrutar del entorno natural, en lugares como **As Veigas do Limia** siguiendo la OU-1114.

En Ponte Liñares, nos desviamos por la OU-301 hacia Porqueira. En **A Forxa**, su capitalidad, se encuentra la única **Torre (9)** en la que actualmente podemos visitar su interior. En sus proximidades, da comienzo una hermosa ruta que nos lleva a la **Fervenza del Río Fírbeda**.

Volvemos por la misma carretera a Xinzo, para después tomar la A-52 dirección Ourense.



MONASTERIO DE O BON XESÚS

De camino, podemos observar la **Torre de Sandiás (9)**, que se alza sobre un antiguo castro y desde donde tenemos una vista maravillosa de la Lagoa de Antela; uno de los humedales naturales de mayor extensión de la Península Ibérica, y que fue desecada en los años 50.

En la propia localidad de Sandiás, está **A Casa da Lagoa**, donde se pueden conocer las peculiaridades de la zona. Por la A-52 pasaremos por Allariz hasta Ourense.

MUSEO DO ENTROIDO

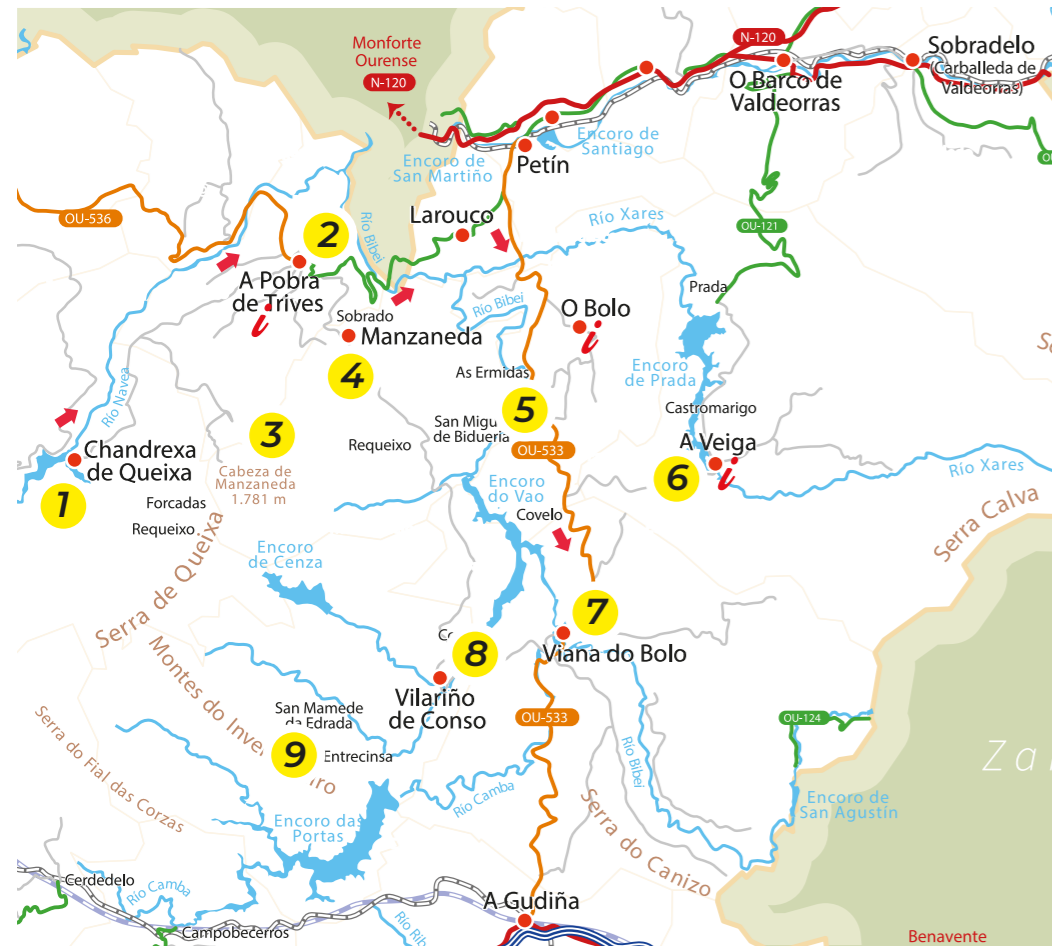


SABÍAS QUE

La **Denominación de Origen Monterrei** es la **más joven** de las cinco denominaciones de origen gallegas, se pueden organizar visitas a alguna de sus bodegas, dentro de la ruta do Viño de Monterrei.

El **Couto Mixto** formado por Santiago de Rubiás, **Rubiás (Calvos de Randín)**, y **Meaus (Baltar)** es un territorio de 30 km² que eludió el control portugués y español durante siglos, operando como un estado soberano hasta el Tratado de Lisboa de 1864.

RUTA POR EL ORIENTE OURENSANO



1. Embalse de Chandrexa de Queixa
2. Ponte Bibei y Vía Nova
3. Estación de Montaña de Manzaneda
4. Castiñeiro de Pumbariños
5. Santuario mariano de As Ermitas
6. A Veiga. Destino Starlight
7. Torre de Viana do Bolo
8. Ola do Cenza
9. Parque Natural do Invernadeiro



DESTINO STARLIGHT TREVINCA

Saliendo desde Ourense por la comarcal OU-536, nos desviamos por la OU-601 hasta **Chandrexa de Queixa**, un paraíso natural que merece una visita. Lo que primero llama nuestra atención, es el **embalse (1)** del mismo nombre. Para conocerlo, podemos realizar una ruta circular en coche por la ribera. De nuevo en la OU-536, en el alto de Cerdeiras o de Fonte das Guístolas, presidido por un grupo de miliarios, tomaremos dirección San Xoan de Río, donde se encuentra una de las rutas más hermosas de la provincia: la **Ruta de A Fraga**.



PONTE BIBEI

Antes de llegar a **Pobra de Trives**, dos referentes de su pasado romano: **Ponte Navea**, que fue reconstruido en la Edad Media, aunque los restos de su fábrica romana bien conservados son perfectamente visibles y **Trives Vello**, donde los restos romanos encontrados hacen suponer que fue una mansión romana. Merece la pena un paseo para conocer las calles con hermosos edificios blasonados y galerías de esta hermosa villa decimonónica.

Visita obligada es el **Centro de Santa Leonor**, donde encontraremos el **Museo de la infancia y de la escuela**. Situado en la antigua escuela, este museo nos permite un recorrido completo por la enseñanza y la infancia desde finales del s. XIX hasta nuestros días. Aquí también podremos ver **La Montaña de la Vida**: un recorrido en el que, guiados por la luz, la voz, la música y las imágenes, se pueden conocer As Terras de Trives y formar parte de ellas. Una experiencia única y diferente.

Saliendo de Trives por la OU-636, encontramos **Ponte Cabalar** y **Ponte Bibei**. Del primero, prácticamente nada de su fábrica romana llegó a nuestros días, aunque los restos de la Vía Romana se conservan en buen estado. **Ponte Bibei (2)**, sin embargo, es íntegramente romano, y está situado en el fondo de un cañón por el que discurre el río Bibei. Su gran solidez ha hecho que haya pervivido a lo largo de los siglos.



LAGOA DA SERPE



ESTACIÓN DE MONTAÑA DE MANZANEDA

Desde Trives, podemos desviarnos a la **Estación de Montaña de Manzaneda (3)**, una formidable estación de esquí y montaña turístico-deportiva situada en la majestuosa Sierra de Queixa, con diversas actividades que permiten su funcionamiento durante todo el año.

En la carretera OU-701 que une a Pobra de Trives con Manzaneda, en **Sobrado**, existe una fascinante iglesia-monasterio cuyo origen se pierde en los tiempos y es una de las únicas muestras de arte románico de esta comarca. Hoy, el monasterio adyacente a la iglesia se encuentra en ruinas. **Manzaneda** pueblo, con su conjunto monumental y restos de su antigua fortaleza, tiene diseñado un circuito para visitar cada uno de los monumentos históricos.

SABÍAS QUE

En La **Ruta da Fraga de San Xoan de Río**, se encontró una espada de bronce que algunos escritores comparan con la **leyenda de Excalibur**. Una ruta más sencilla es la de **A Cántara da Moura**, en **A Veiga**

Ruta dos Sequeiros en Trives es una sencillísima travesía circular que se inicia en el pueblecito de **Pena Folenche**.

Cerca de Manzaneda, por un paseo de 1,4 km, se encuentra el **Castiñeiro de Pumbariños (4)**, un castaño milenario con más de 12 metros de diámetro que fue declarado Monumento Natural de Galicia y que se encuentra en el cercano Souto de Rozavales.

Desde Manzaneda, tenemos que tomar la OU-636 por Larouco, y luego la OU-533, donde nos desviaremos hasta el pueblo de **O Bolo**. Aquí podemos visitar su **Castillo** y su centro de interpretación de la época medieval.



OLA DO CENZA

Muy cerca, de nuevo en la OU-533, el impresionante **Santuario mariano de As Ermitas (5)** donde la naturaleza y el misticismo confluyen de manera armónica a las orillas del río Bibei. Cerca del santuario, en un remanso del río, hay una playa fluvial ideal para el descanso y el baño, con tres antiguos molinos de harina y aceite recientemente restaurados.

Regresamos a la OU-533. En el Alto de Covelo, podremos desviarnos para conocer las tierras de **A Veiga**.

A Veiga es un paraíso de la naturaleza de montaña con cumbres de más de dos mil metros e interesantes rutas. Puedes visitar lugares como las **Lagunas Glaciares de «A Serpe» y «Ocelo»** y ascender hasta **Pena Trevinca «Techo de Galicia»**, la mayor altura de Galicia. Son rutas complicadas, pero existen guías especializados.

Puedes darte un placentero baño en las diferentes playas y arenales fluviales, o hacer una ruta guiada en catamarán por el **Embalse de Prada**, descubriendo los secretos sumergidos bajo sus aguas.

Nos encontramos ante un **Destino Starlight (6)**, debido a que en pocos lugares actualmente se puede disfrutar viendo las estrellas sin contaminación lumínica o medioambiental. Destacan dos miradores, el “Mirador Estelar de O Rañadoiro” o el “Mirador Estelar As Tablillas das Lagoas” y el **Centro Astronómico**



AS ERMITAS

de Trevinca. De nuevo en la OU-533, nos dirigimos a Viana do Bolo. Su pintoresco y singular emplazamiento, es un buen punto de partida para iniciar un recorrido por la comarca. Ocupa un pequeño promontorio, rodeado por uno de los brazos del embalse de Vao y coronado por los restos de la antigua **Fortaleza medieval (7)**.

Otro lugar de interés, es el **Santuario do Pai Eterno** que se yergue en un extraordinario balcón sobre el río Bibei.

Saliendo de Viana podemos detenernos en el **mirador de San Cibrao**, con una hermosa perspectiva del pueblo y del embalse. Debemos acercarnos al pueblo de Vilariño de Conso, al que pertenece el **Parque Natural de O Invernadeiro (9)**. Aquí destaca, sin duda, la **Ola do Cenza (8)**, donde se puede visitar tanto la caída de la cascada, como la parte de superior en agradables y cortos paseos.

En el pueblo de **Chaguazoso**, se encuentra la **Morrena Glaciar de Val do Cenza**, única en Galicia por su extensión. Está integrada en el Val Glaciar do Cenza que es uno de los más importantes de Europa. En esta zona, podemos destacar la ruta que da la vuelta al embalse del Cenza.



VIANA DO BOLO



COLUMPIO DE VILARIÑO

Salimos hacia A Gudiña por la OU-346, bordeando el embalse de **As Portas**. En el camino, está el **Columpio de Vilariño**, considerado el más alto de Galicia, a 1.000 metros de altura. Situado en plena Vía de la Plata, cuenta con unas vistas impresionantes al Embalse de As Portas, a los montes de Camba y al Parque Natural de “O Invernadoiro”. Acabaremos nuestro recorrido en A Gudiña.

SABÍAS QUE

Los codos de Larouco: la carretera que une Larouco con Pobra de Trives (C-536), es un sinuoso trazado que respeta casi de forma exacta el de la vía que los romanos realizaron hace 2.000 años.

En **Viana do Bolo**, están las minas de **As Borreas**, donde podemos ver el sistema de extracción de Ruina montium usado en la Roma Antigua.





OURENSE

GENUINA

“Nos permite visitar los valores turísticos más importantes de cada zona”